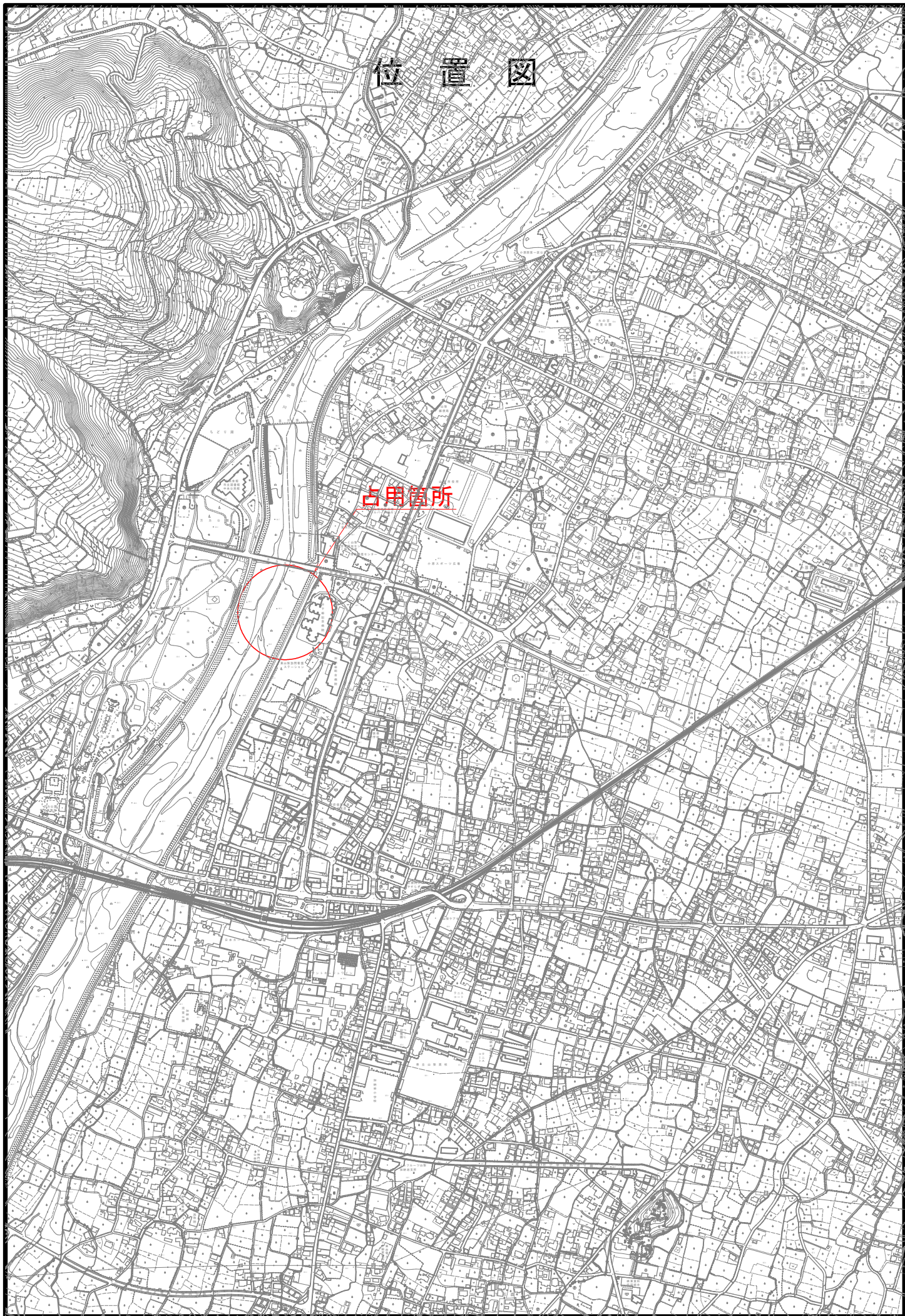


笛吹川左岸遊歩道整備工事

位置図

占用箇所



平面図



施工延長 L=235.5m 歩道幅員 W=3.0m~7.5m
アスファルト舗装工 透水性舗装t=3cm A=1260m² カーアスファルト舗装（ベンガラ）t=3cm A=730m² 路盤工（RC-40） t=10cm A=1990m²

一級河川笛吹川

遊歩道
透水性舗装

遊歩道
カー舗装（ベンガラ）

万力大橋

No. 11+13.50

市道11257号線

市道11258号線

色別凡例

—	工事箇所
—	官民境界線
—	河川区域線
—	保全区域線

階段（BP+9.0）

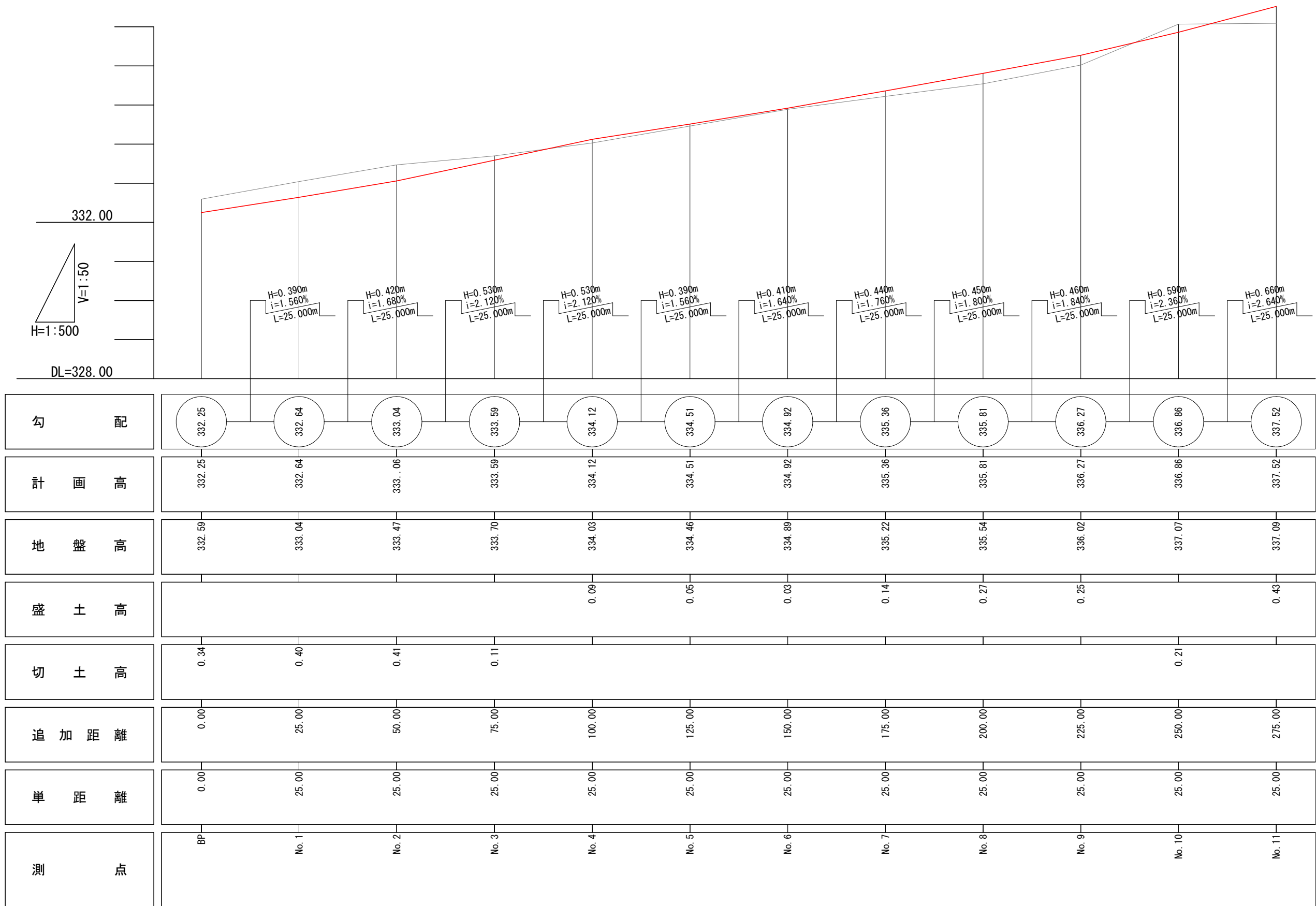
東山梨訪問看護
ステーション

階段（No. 9+8.8）

日下部記念病院

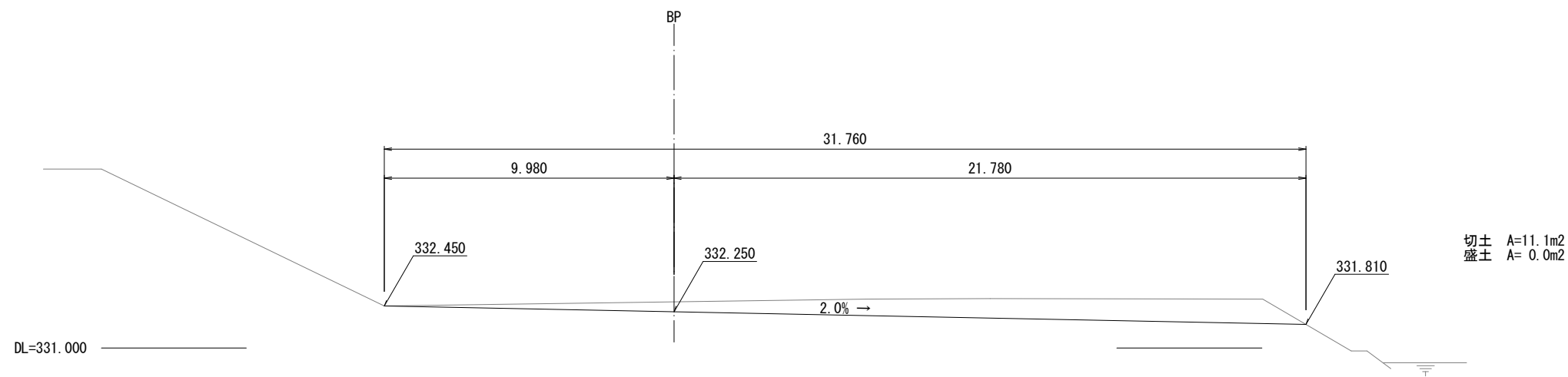
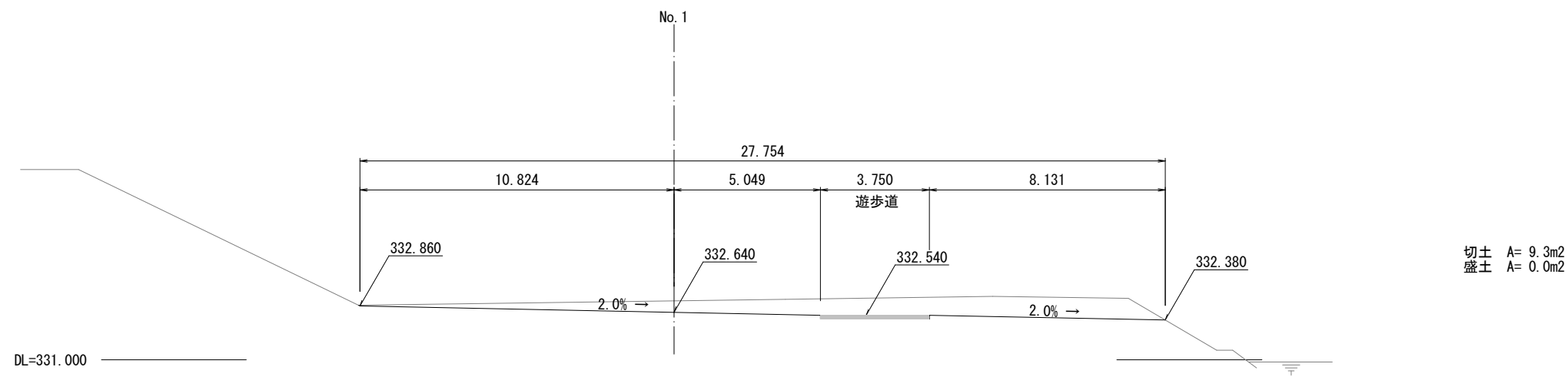
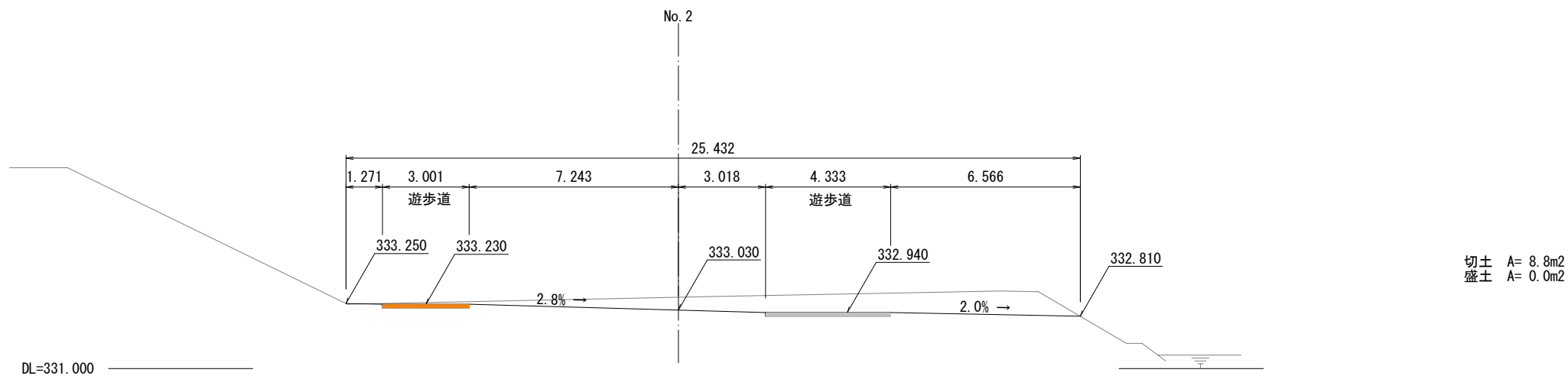
工事名	笛吹川左岸遊歩道整備工事		
図面名	平面図		
作成年月日	令和7年10月		
縮尺	A1 S=1:500 A3 S=1:1000	図面番号	1
会社名			
事業者名	山梨市		

縦断図



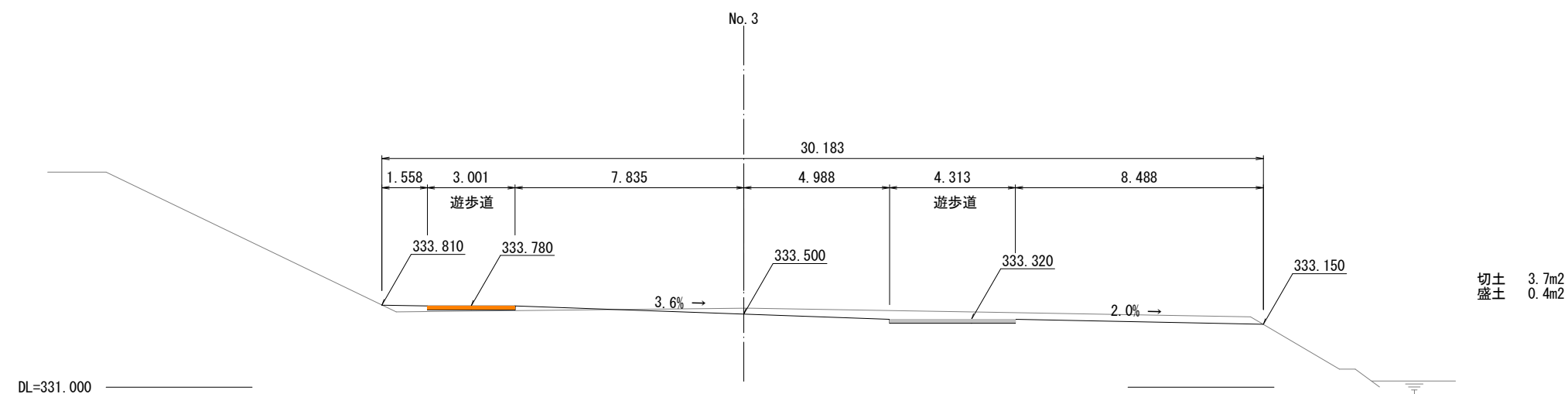
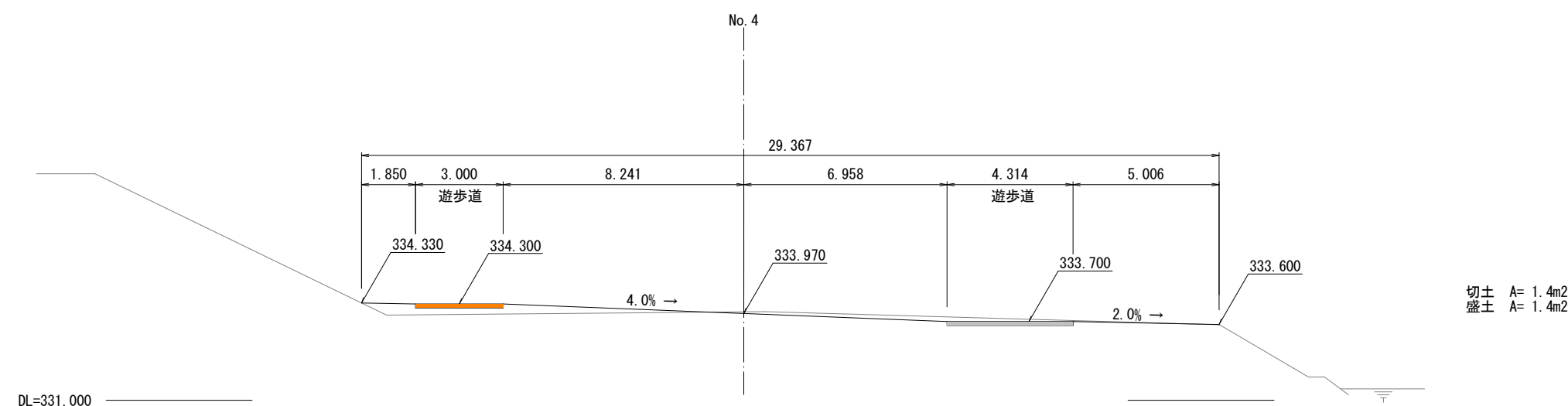
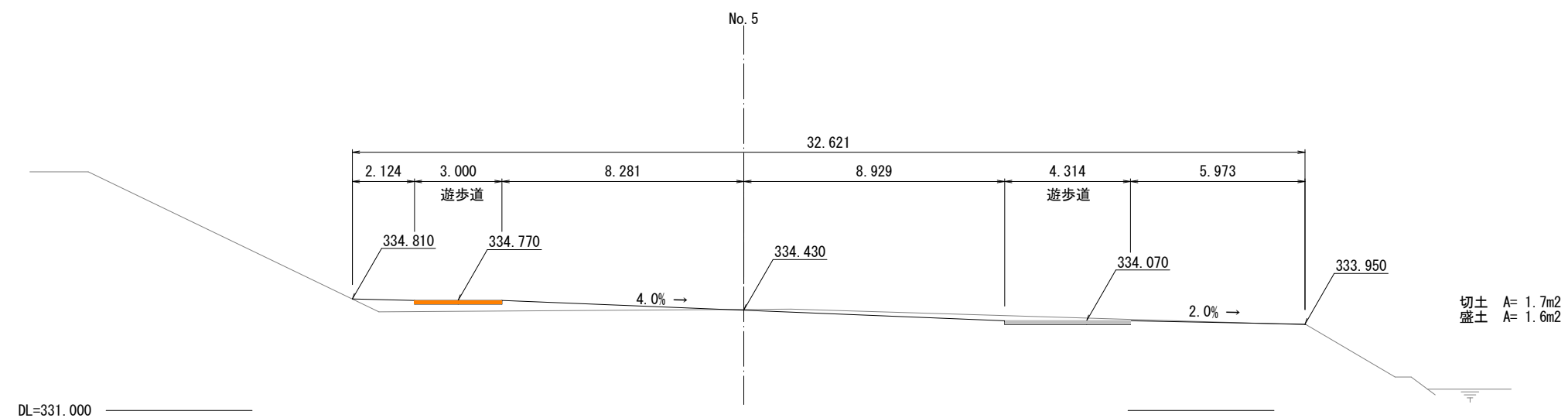
工 事 名	笛吹川左岸遊歩道整備工事		
図 面 名	縦 断 図		
作成年月日	令和7年10月		
縮 尺	A1 S=1:500 A3 S=1:1000	図面番号	2
会 社 名			
事業者名	山 梨 市		

横断図(1)



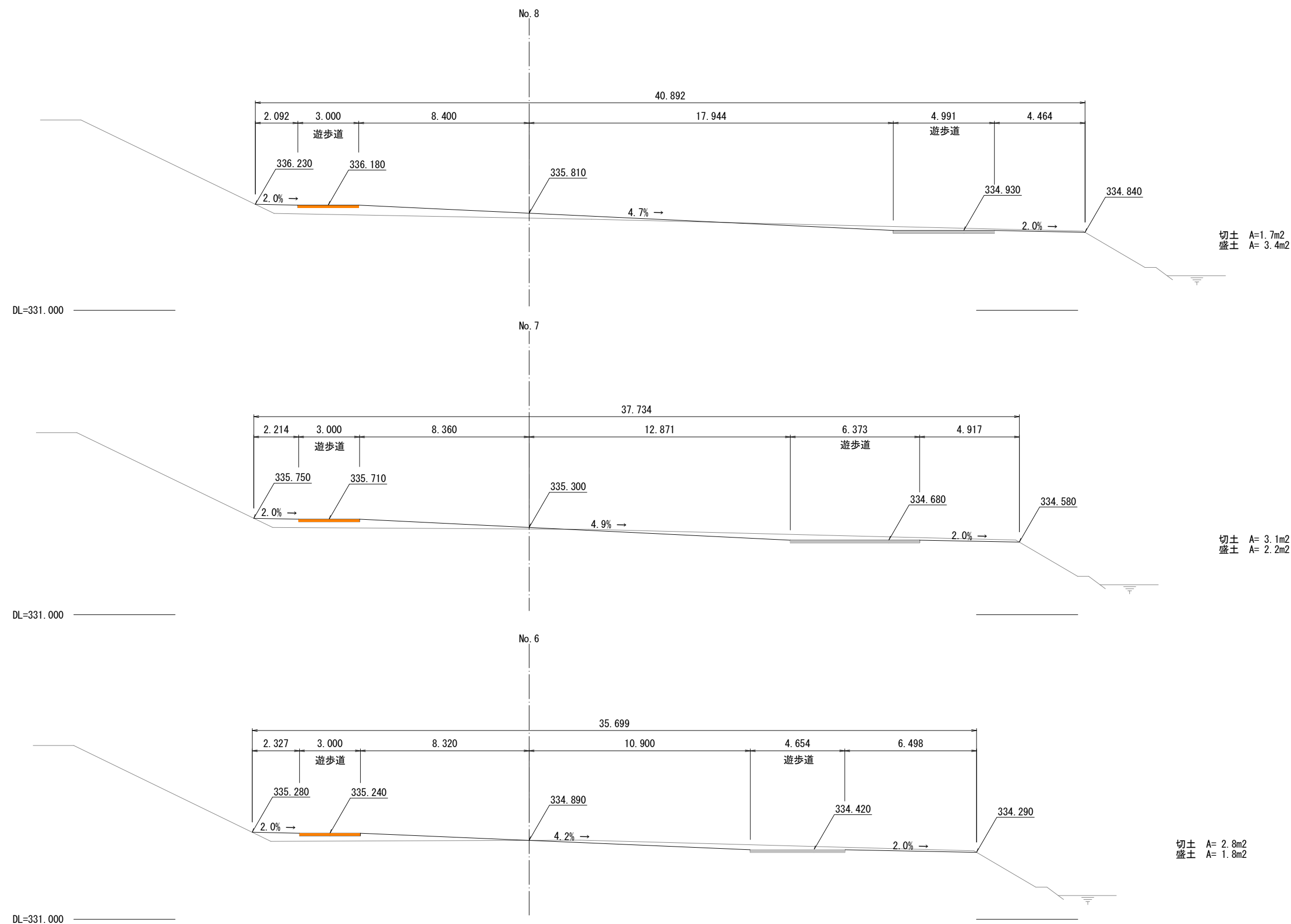
工 事 名	笛吹川左岸遊歩道整備工事		
図 面 名	横 断 図 (1)		
作成年月日	令和7年10月		
縮 尺	A1 S=1:100 A3 S=1:200	図面番号	3
会 社 名			
事業者名	山 梨 市		

横断図(2)



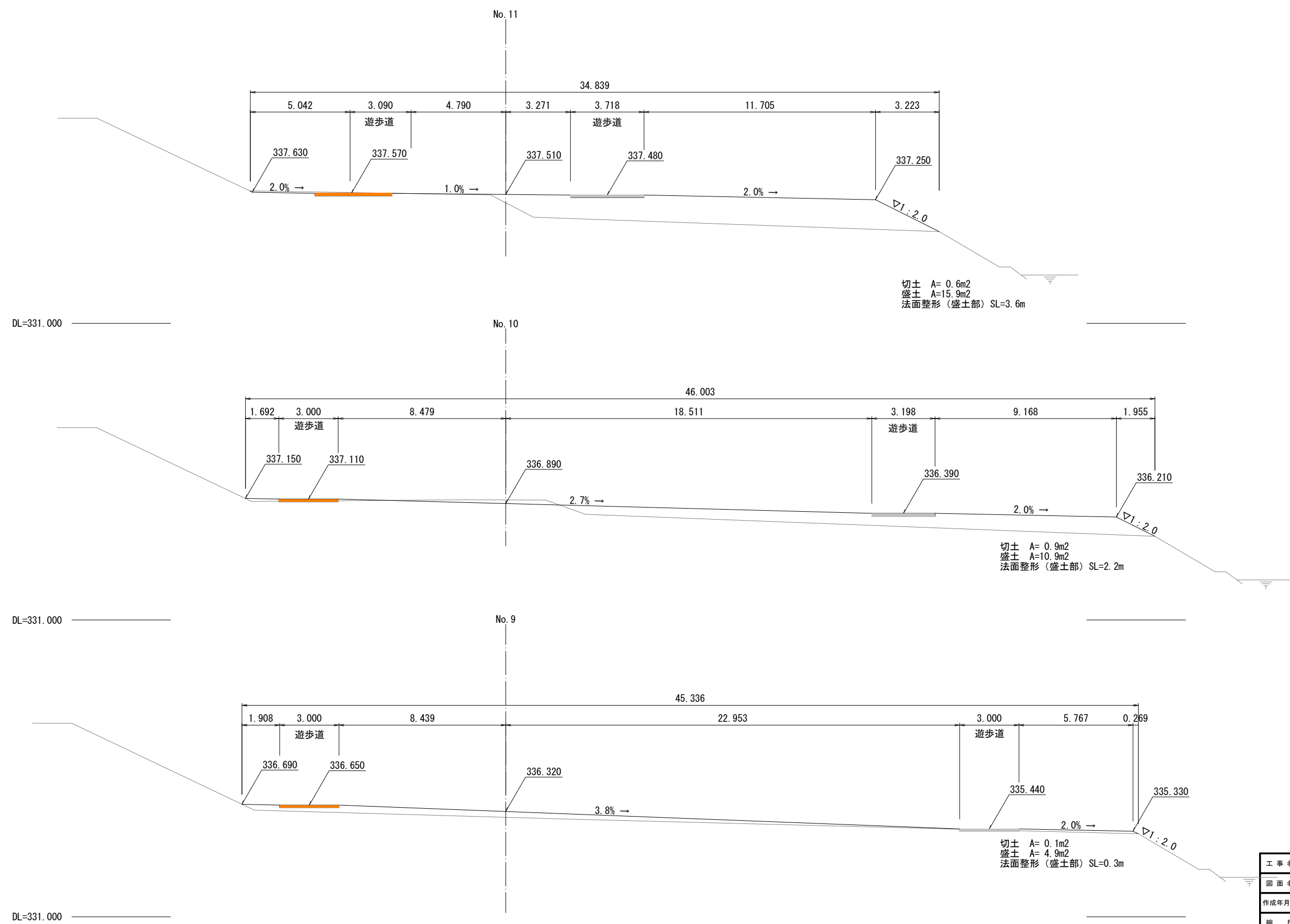
工 事 名	笛吹川左岸遊歩道整備工事		
図 面 名	横 断 図 (2)		
作成年月日	令和7年10月		
縮 尺	A1 S=1:100 A3 S=1:200	図面番号	4
会 社 名			
事業者名	山 梨 市		

横断図(3)



工 事 名	笛吹川左岸遊歩道整備工事		
図 面 名	横 断 図 (3)		
作成年月日	令和7年10月		
縮 尺	A1 S=1:100 A3 S=1:200	図面番号	5
会 社 名			
事業者名	山 梨 市		

横断図(4)

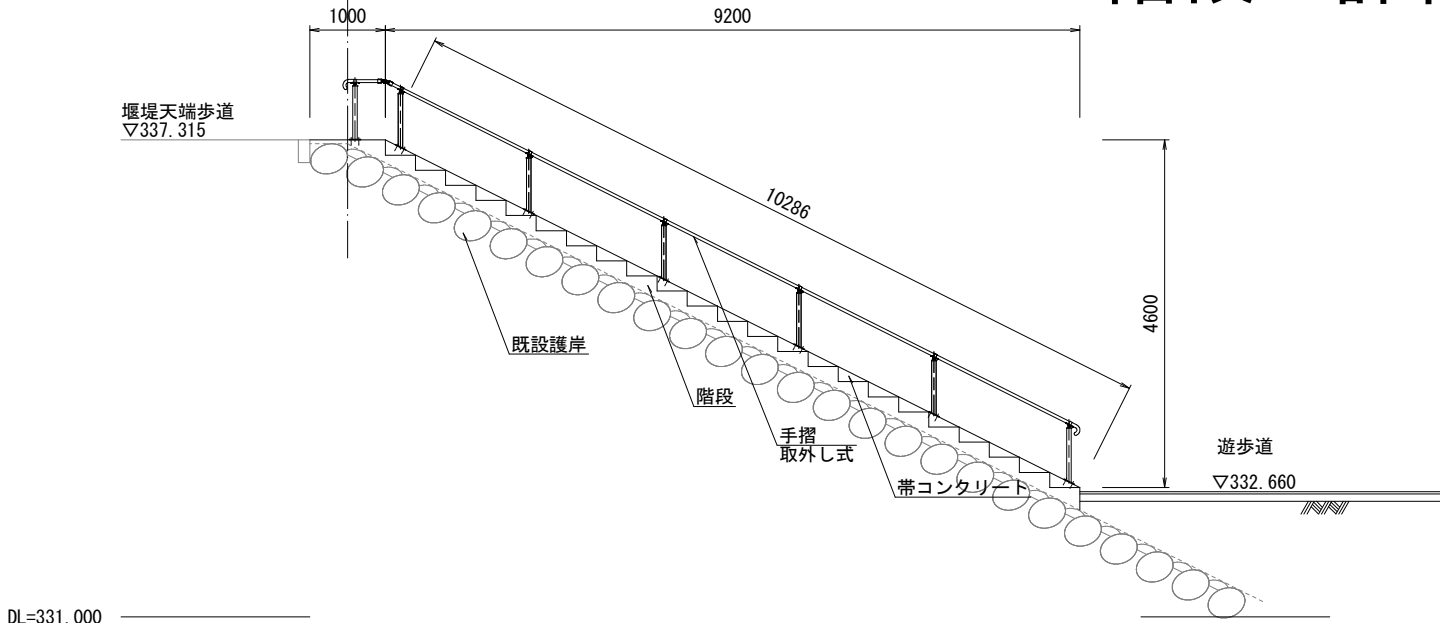


工 事 名	笛吹川左岸遊歩道整備工事		
図 面 名	横 断 図 (4)		
作成年月日	令和7年10月		
縮 尺	A1 S=1:100 A3 S=1:200	図面番号	6
会 社 名			
事業者名	山 梨 市		

階段工詳細図（１）

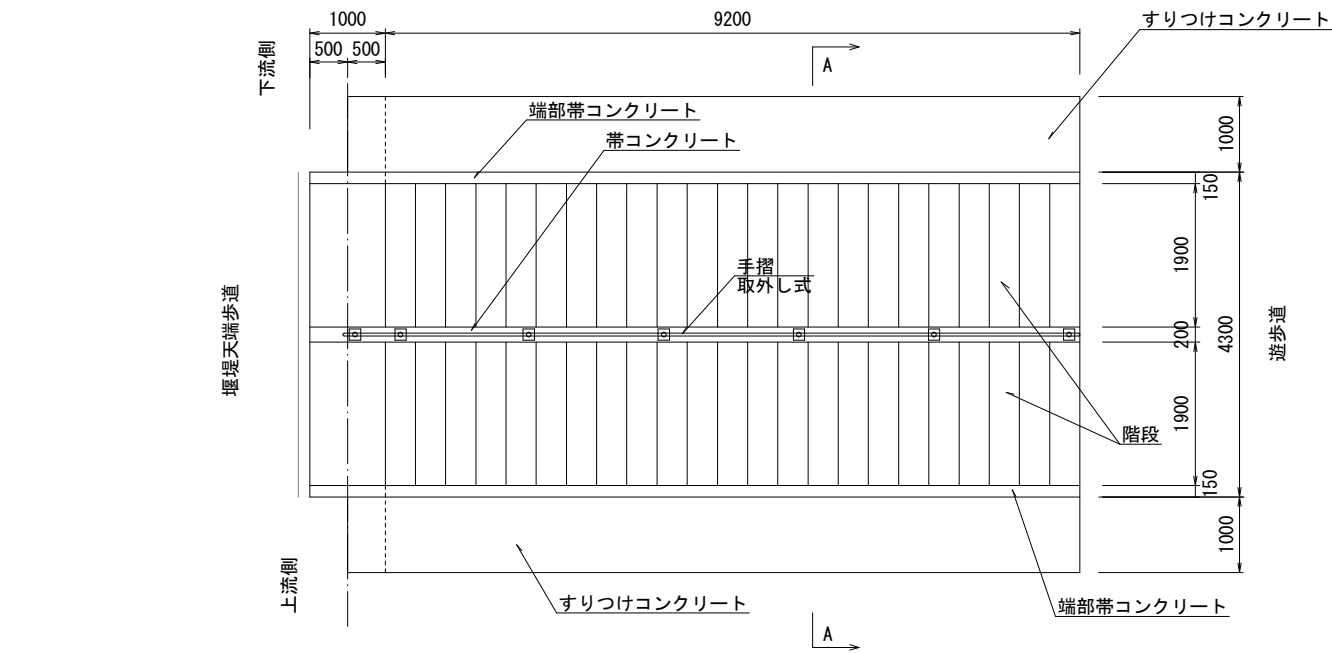
階段（BP+9.0）
A1 S=1:50
A3 S=1:100

断面図

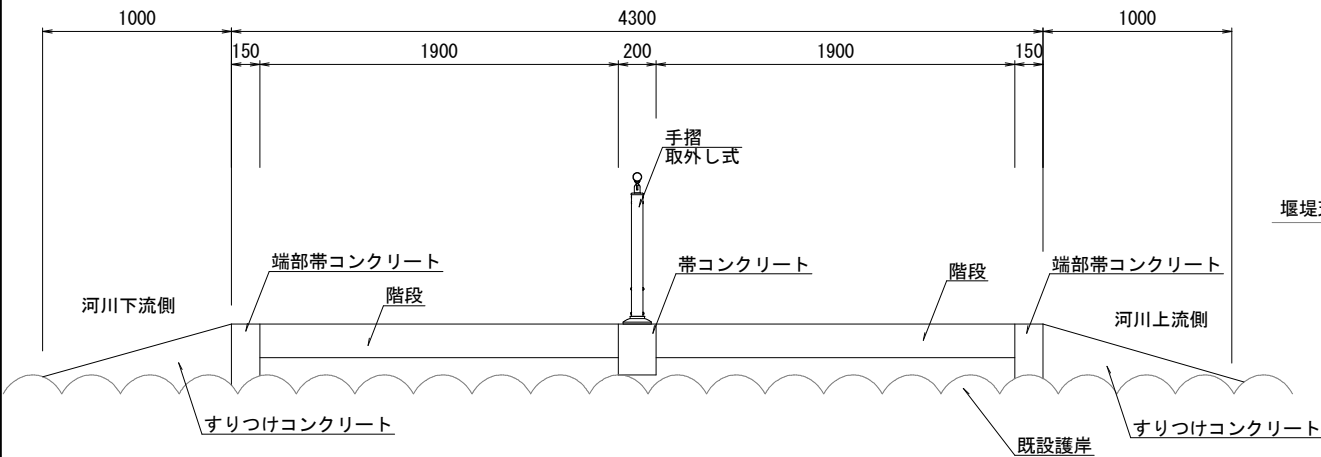


階段（BP+9.0）
A1 S=1:50
A3 S=1:100

平面図

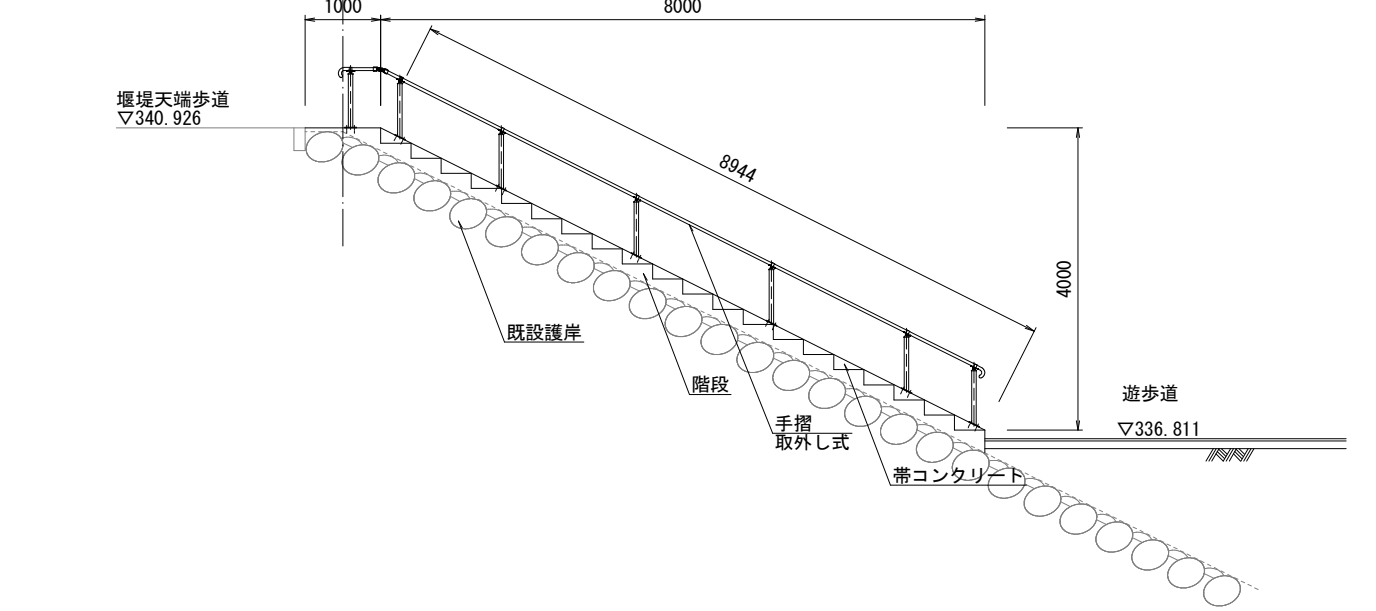


A-A



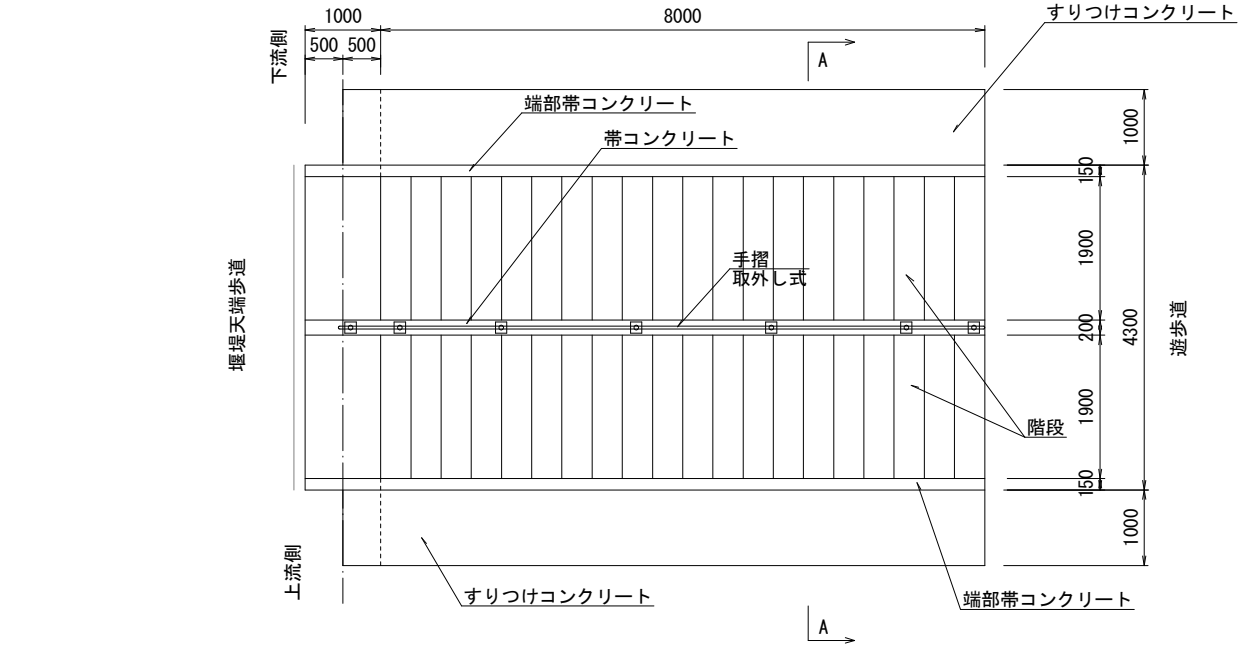
階段（No. 9+8.8）
A1 S=1:50
A3 S=1:100

断面図



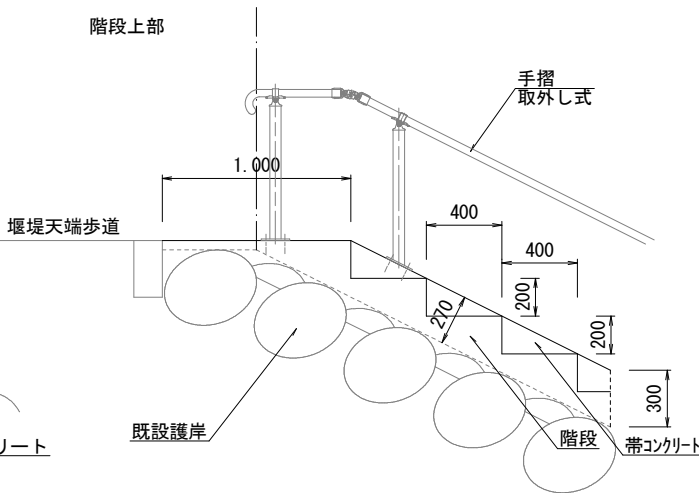
階段（No. 9+8.8）
A1 S=1:50
A3 S=1:100

平面図

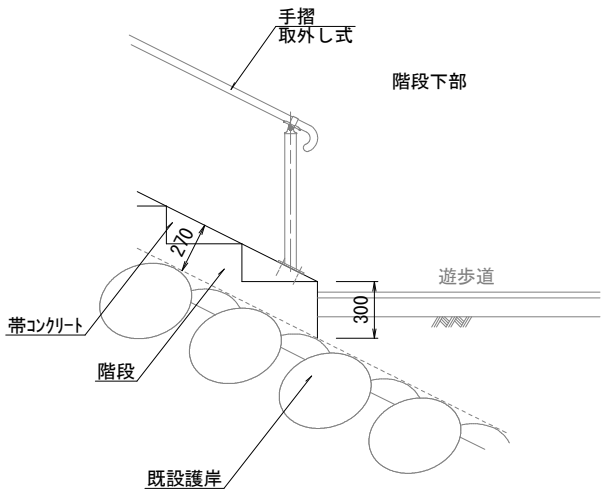


階段工
A1 S=1:20
A3 S=1:40

階段上部



階段下部

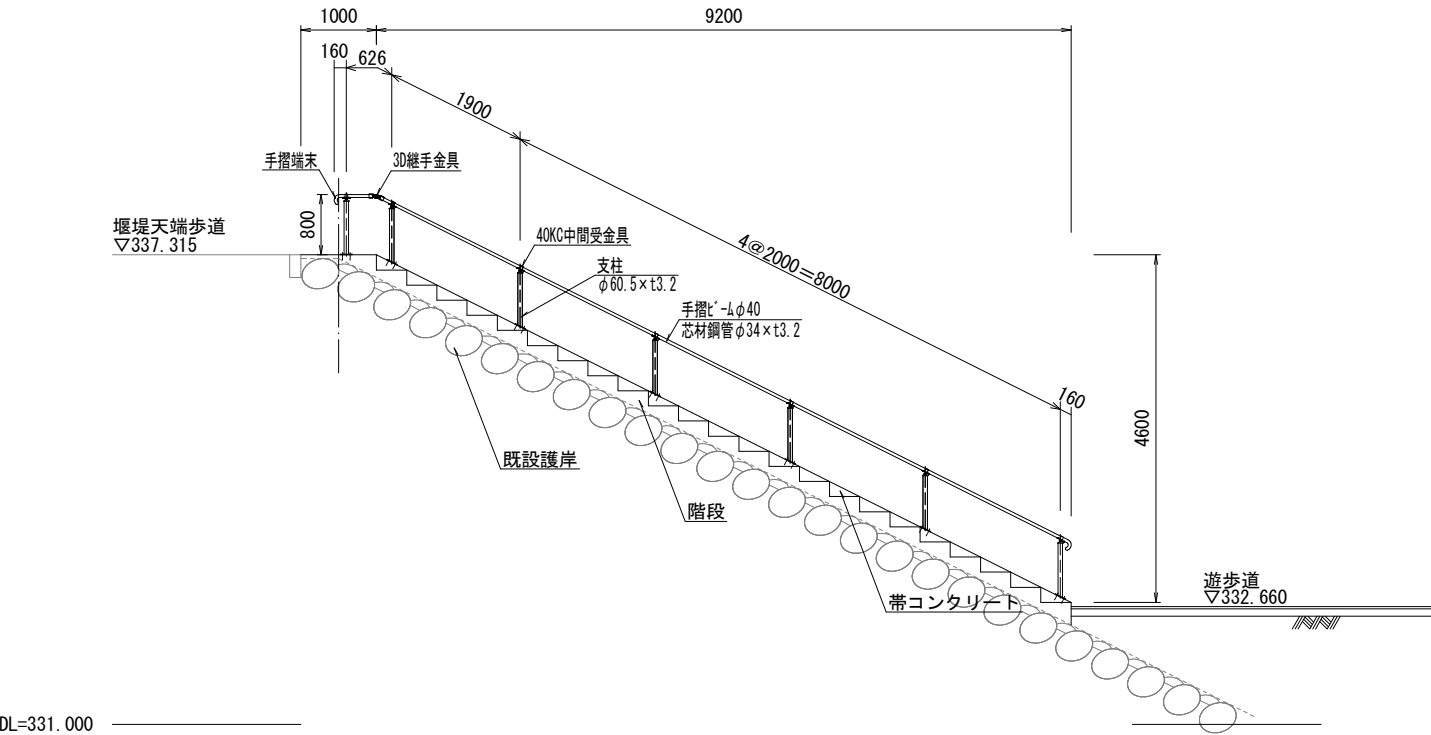


工 事 名	笛吹川左岸遊歩道整備工事		
図 面 名	階段工詳細図（１）		
作成年月日	令和7年10月		
縮 尺	A1 S=1:50 A3 S=1:100	図面番号	7
会 社 名			
事業者名	山 梨 市		

階段工詳細図（２）

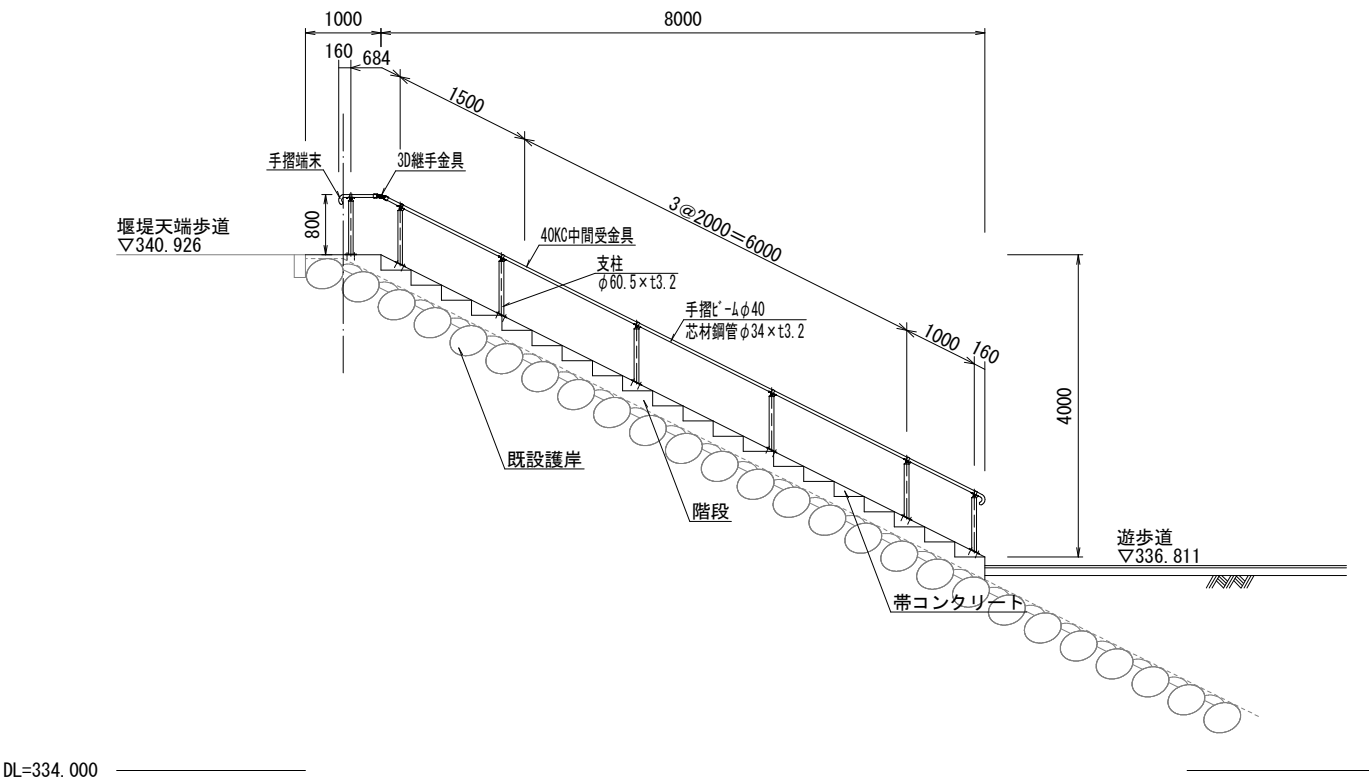
階段（BP+9.0）

断面図



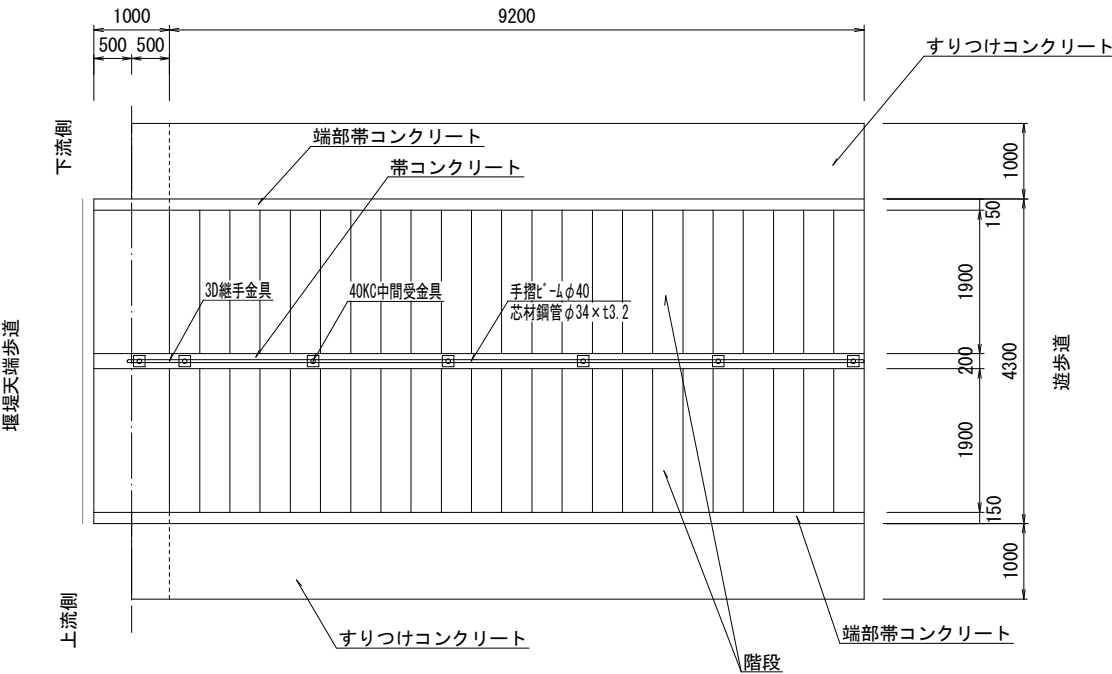
階段（No. 9+8.8）

断面図



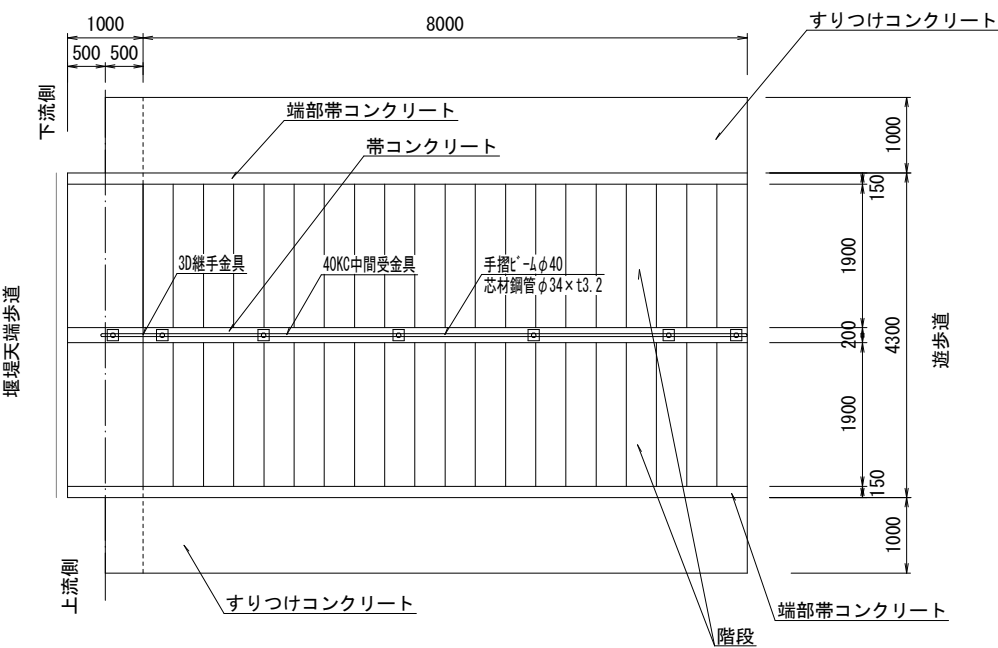
階段（BP+9.0）

平面図



階段（No. 9+8.8）

平面図



工 事 名	笛吹川左岸遊歩道整備工事		
図 面 名	階段工詳細図（２）		
作成年月日	令和7年10月		
縮 尺	A1 S=1:50 A3 S=1:100	図面番号	8
会 社 名			
事業者名	山 梨 市		

構 造 図

